
I Spływ kajakowy dla kobiet i ich przyjaciół homo erectus Bystrzyca 2017



ORGANIZATORZY: *Oddział Wrocławski PTTK - WKW „WIADRUS”*

TERMIN: *04 marca 2017 r. (sobota)*

TRASA: *Mietków - Jurczyce, dł ok.18 km*

Kierownictwo spływu:

Komandorki: Róża Grajper & Agnieszka Wojciechowska
tel. 697 833 101 & 606 489 399

Pilot początkowy: Andrzej Pawlak

Piloci końcowi: Róża Grajper & Agnieszka Wojciechowska

Ratownik: brak

Zgłoszenia mailem do dnia **01 marca 2017 r.** na adres: r.grajper@gmail.com

WARUNKI UCZESTNICTWA:

- Propozycja wyjazdu jest inicjatywą non-profit
- Każdy z uczestników bierze udział w wyjeździe na własną odpowiedzialność. Klub nie odpowiada za ewentualne wypadki i szkody poniesione przez uczestników wyjazdu.
- Wyjazd nie obejmuje ubezpieczenia NNW od skutków nieszczęśliwych wypadków, utraty zdrowia.
- Liczba uczestników płynąca w kajakach organizatora bardzo ograniczona, dlatego też najlepiej płynąć na własnym sprzęcie.
- W spływie mogą uczestniczyć osoby, które ukończyły 18 lat. Osoby niepełnoletnie mogą przebywać tylko pod opieką osoby dorosłej.

W ramach imprezy możemy zapewnić:

- sprzęt turystyczny (miejsce w kajaku, wiosła, kamizelki asekuracyjne)
- transport sprzętu pływającego (dowóz i odbiór kajaków) – po wcześniejszym uzgodnieniu,
- przewóz kierowców po samochody prywatne pozostawione na starcie (ilość miejsc ograniczona)
- ognisko po spływie

Program spływu:

- 8:30– spotkanie osób pobierających sprzęt klubowy na przystani i załadunek kajaków
9:00 – wyjazd na miejsce startu do Mietkowa
10:00 – przygotowanie do wodowania na miejscu startu oraz transport samochodów na metę
10:50 – uroczyste otwarcie spływu
11:00 - start do etapu Mietków- Jurczyce (most kolejowy)
12:30 – popas w Kamionnej na polu biwakowym
15:30 – zamknięcie spływu, ognisko i pakowanie sprzętu
-

Wszystkie jazy obowiązkowo obnosimy osoby, które zdecydują się je spłynąć, robią to na własną odpowiedzialność !!!


Opis trasy:



Mietków

45.1  Most drogowy, wygodne miejsce wodowania -START

Milin

42.66  Jazik w lesie, o wysokości 0,7m. Przepływalny środkiem. Częste zatory z gałęzi i śmieci.


*rzeka - Las - U2, ZWB, ***, KL1,
Odcinek śródleśny, zwalkowy*


41.13  Most drogowy

39.96  Most drogowy

Kamionna


 Przenoska lewą stroną około 30m po trawie.

37.59  Miejsce na biwak (polana w lesie) – POPAS!











 Jaz o wysokości 2m.

*rzeka - Progi - U1, ZWB, ***, KL1,*





Odcinek okresowo czyszczony z zalegających licznie drzew, za to prowadzący przez kilka prozków kamiennych piętrzących wodę na kilkadziesiąt centymetrów każdy

35.75  Most drogowy, wygodne miejsce wodowania

Kilianów





- 33.9  Prożek kamienny
- 33.5  Prożek kamienny
- 33.1  Prożek kamienny
- 32.8  Prożek kamienny
- 32.7  Stary bród z wystających pod różnymi kątami betonowych płyt - utwardzona przeprawa w poprzek rzeki
- 32.3  Prożek kamienny
- 31.8  Prożek kamienny
- 31.5  Prożek kamienny
- 31.3  Prożek kamienny
- 31  Prożek kamienny

Kąty Wrocławskie



-  Jaz 1,5m, poniżej jazu wymurówka z cegieł - lepiej nie spływać.
- 30.63  Przenoska z prawej, 20m po kamieniach
-  Ujście Czarnej Wody do Bystrzycy z prawej strony
-  Odpływ Młynówki w lewo w kierunku Kątów Wrocławskich

rzeka - Kąty - Skalka - U3, ZWB, *, KL2,**

Odcinek zwalkowy z miejscami zwolnienia nurtu w okolicach elektrowni wodnych. Poniżej Kątów przejrzystość wody znacznie się pogarsza, co gorsza walory zapachowe również świadczą o tym, że minęliśmy większą miejscowość i... gminną oczyszczalnię ścieków

- 30.12  Most autostrady A4
- 29.88  Most drogowy
- 29.16  Dopływ Młynówki z lewej strony
- 29.04  Kładka dla pieszych

Jurczyce

- 27.51  Kładka dla pieszych
- 27.23  Zadaszone miejsce odpoczynku, wygodne miejsce wodowania META

Źródło: opracowanie kajak.org