



Centralny Spływ Kajakowy PTTK
60-lecie
Wrocławskiego Klubu Wodniaków "Wiadrus"
„Wrocław znany i nieznanym”

INFORMATOR DLA UCZESTNIKÓW

Adresy:

WKW Wiadrus, przystań - Wrocław, ul. Rzeźbiarska 6
Oddział Wrocławski PTTK - 50-106 Wrocław, Rynek Ratusz 11/12, tel. 713 430 344
Dom Studencki T-22 - 51-627 Wrocław, ul. Wróblewskiego 25, tel. 713 308 505
Klub Studencki „Bajer” - Dom Studencki T-15, Wrocław, ul. Wittiga 6

Sekretariat

- Alicja Śniadecka tel. 600 830 515
- Lucyna Fiśkiewicz tel. 512 791 728

Biurowisko – przystań WKW Wiadrus

Komandor, v-ce

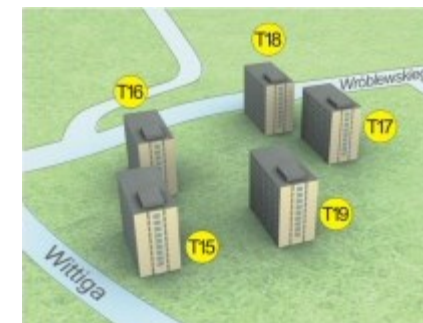
- Bożena Siczek tel. 504 028 040
- Marek Nawracaj tel. 697 094 376

Zakwaterowanie

- Róża Buszyk tel. 697 833 101
 - Małgorzata Kułach tel. 515 155 589
- Czwartek, Piątek od godz. 16:30 w Akademiku T-22

Piloci na wodzie (podczas spływów kajakowych)

- Adam Korablewski tel. 795 113 574
- Ryszard Wójtowicz tel. 693 133 072
- Zbigniew Trochimiak tel. 887 275 255



Ratownik RZR

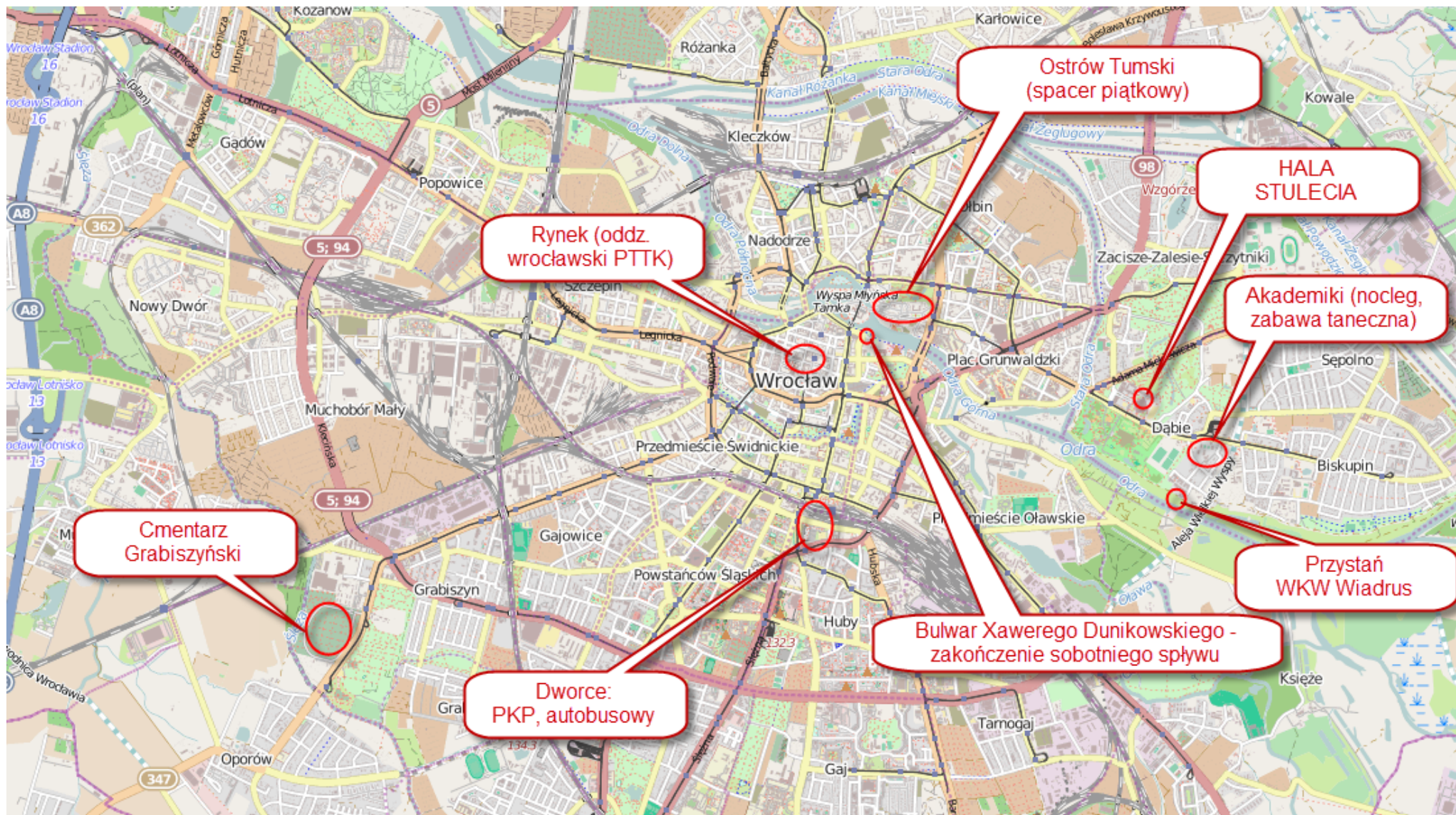
- Sławomir Kitlas tel. 601 470 357

Policja - **997**
Pogotowie Ratunkowe - **999**
Straż Pożarna - **998**
Straż Miejska - **986**
WOPR - **601-100-100**

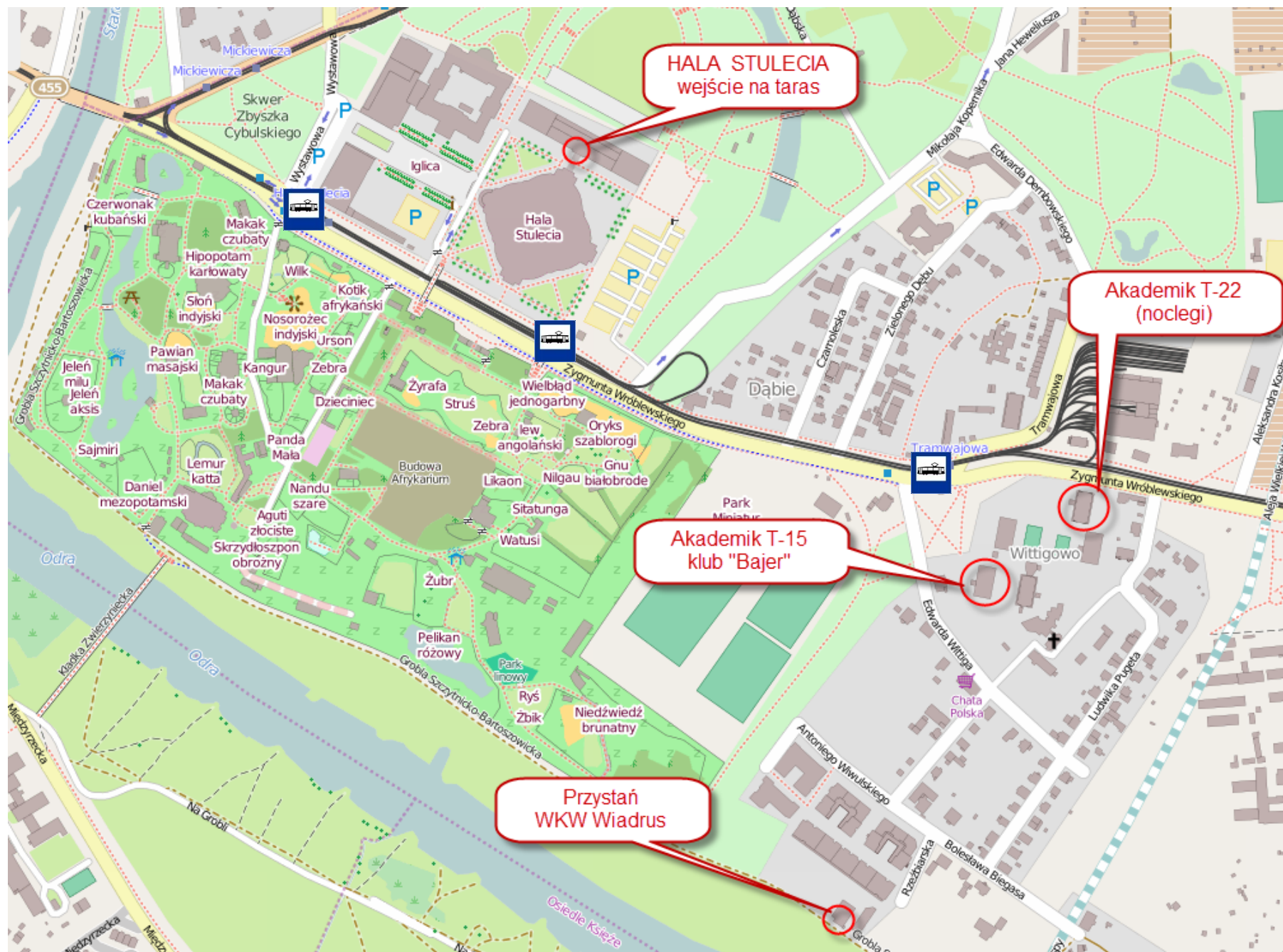
Informacyjne

Centrum Informacji Turystycznej - 713 443 111
(poniedziałek-piątek: 9.00-19.00)
Dolnośląska Informacja Turystyczna - 713 420 185
Infolinia PKP - 19 757
Infolinia Polbus PKS - 703 400 444

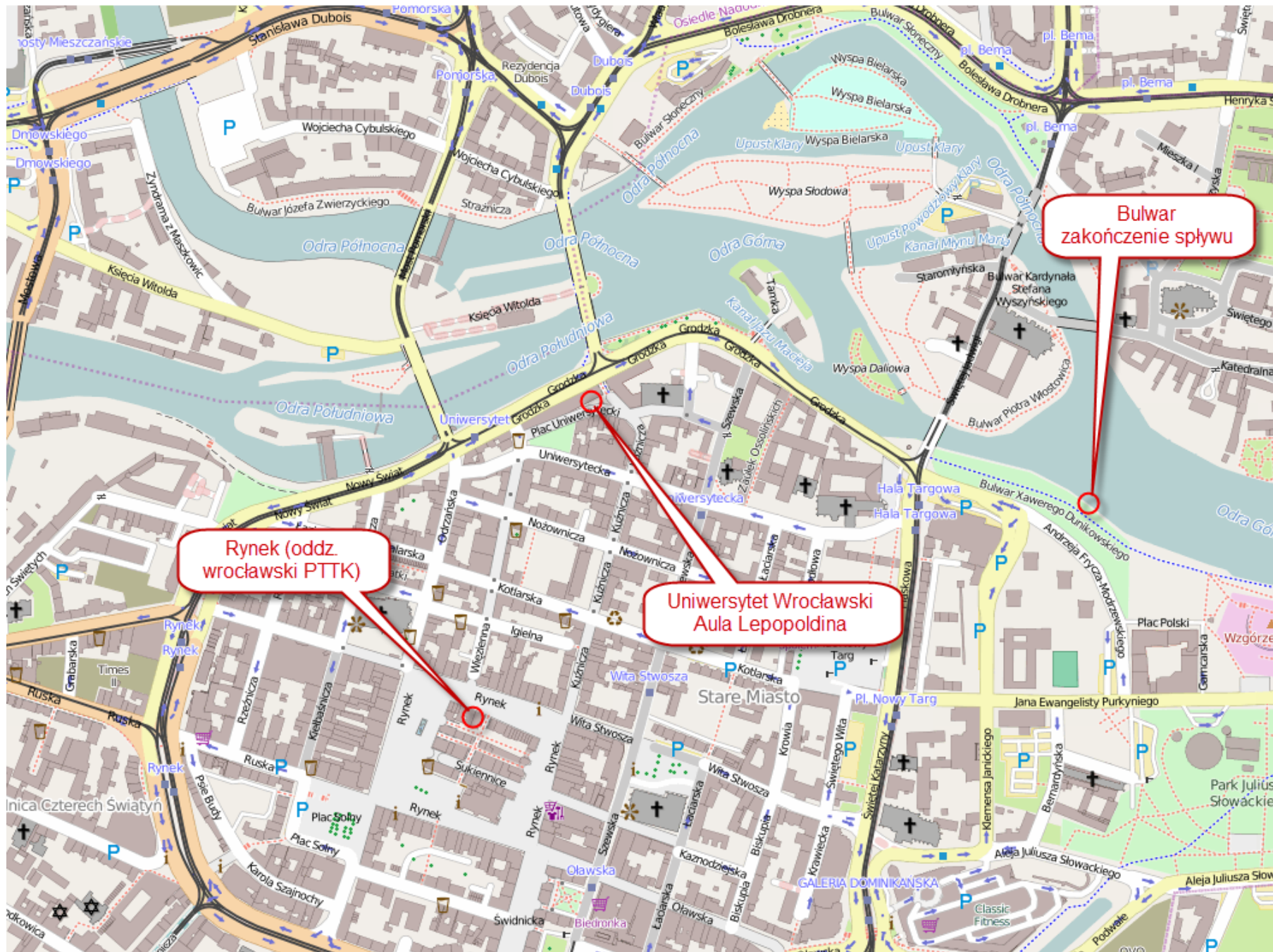
Z.T.M. RADIO TAXI - 19622
BLUES RADIO TAXI - 19661



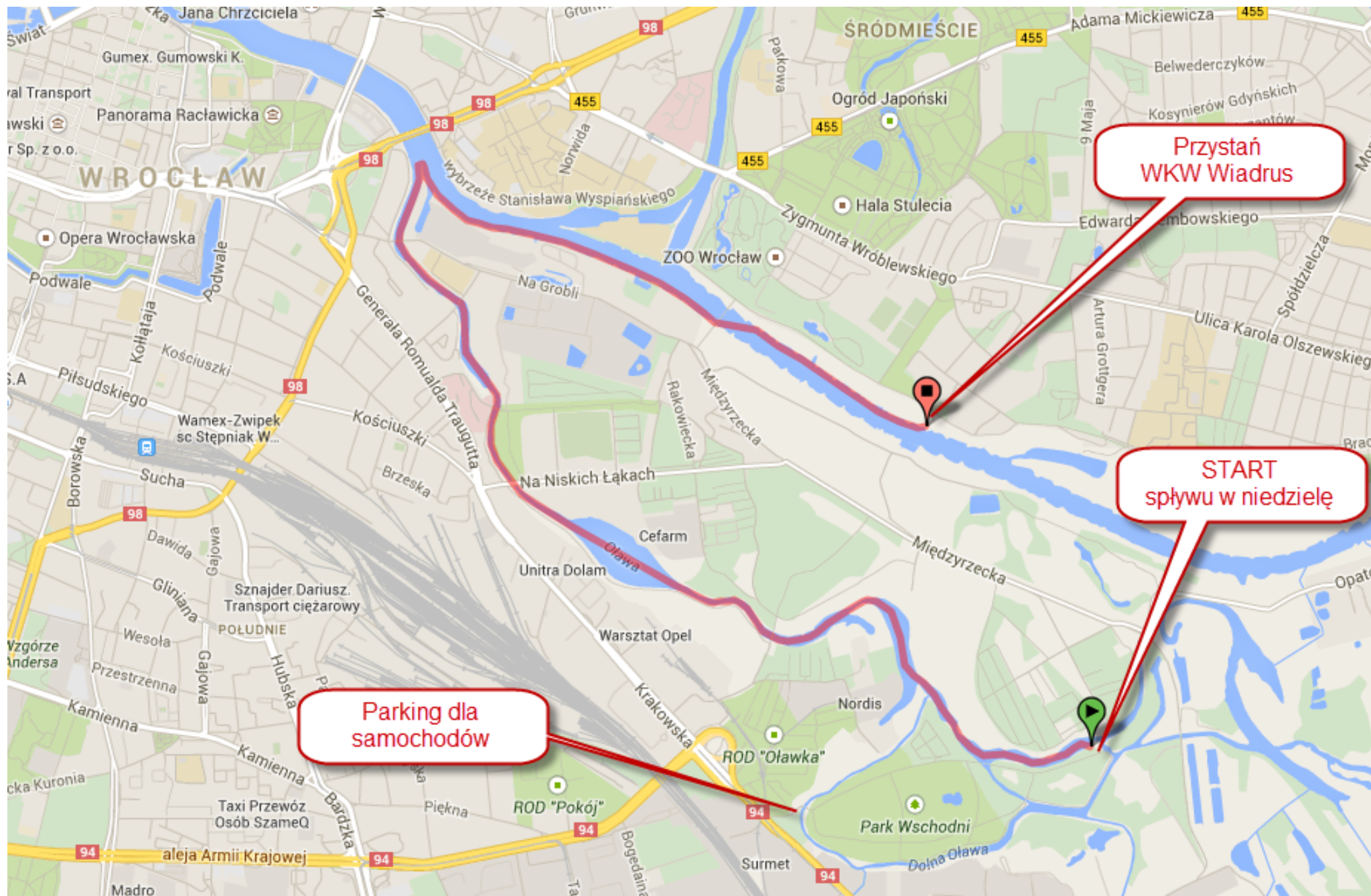
Miejsca noclegu, przystań i Hala Stulecia



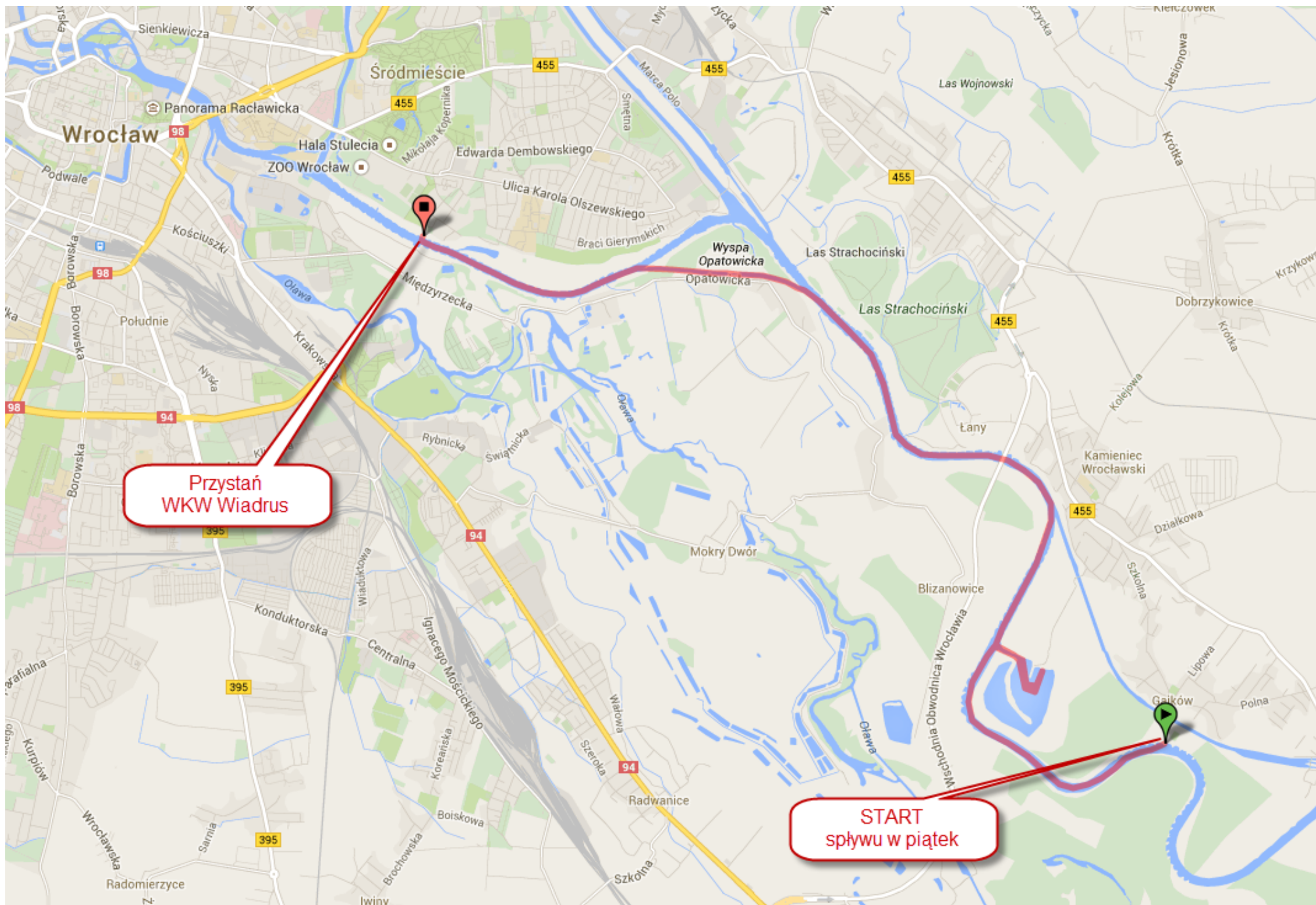
Stare Miasto we Wrocławiu, miejsca wydarzeń w dniu: 2014-09-27 (sobota)



Trasa spływu i regat w niedzielę (łącznie 7 km)



Trasa spływu i regat w piątek, 2014-09-26 (14 km)



Cmentarz przy ul Grabiszyńskiej.

1. Prezes WKW Wiadrus 1968 - 1985

Tamara Dauerman – Ziobrowska

ur. 1923-07-02, zm. 1985-05-13

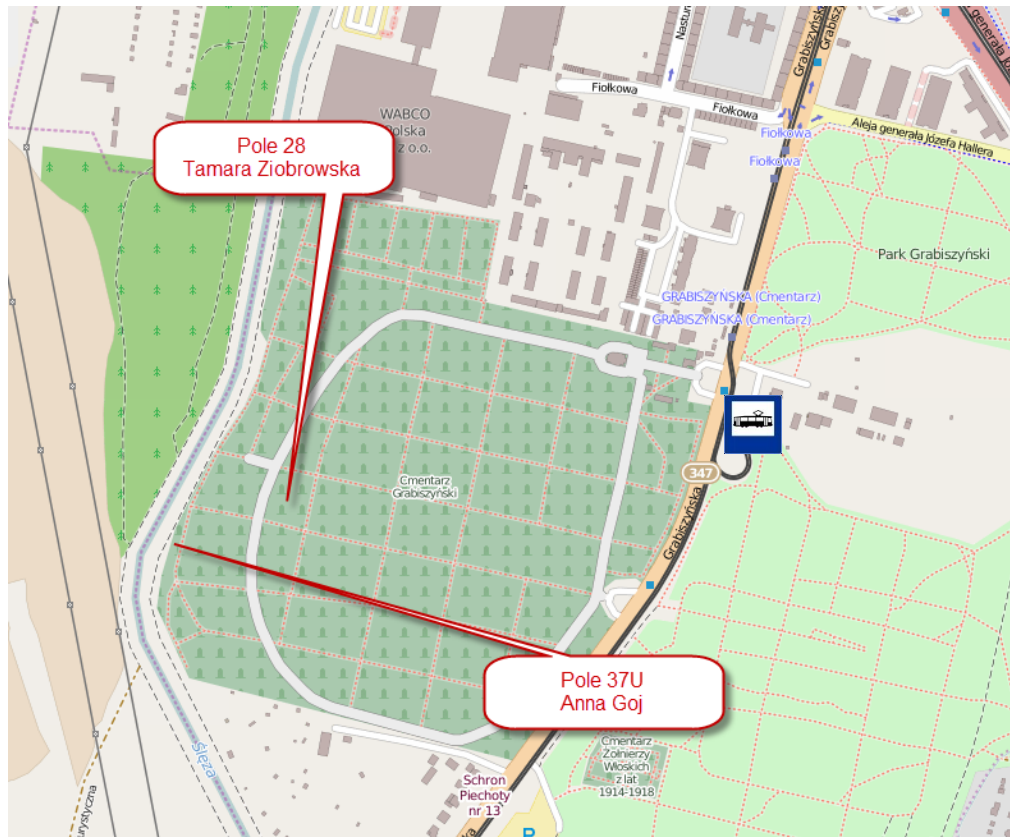
Cmentarz Grabiszyński - Pole/Grób/Rząd: **28/8/1**

2. Prezes WKW Wiadrus 1985 - 2004

Anna Goj

ur. 1929-06-19 zm. 2006-08-18

Cmentarz Grabiszyński - Pole/Grób/Rząd: **37U/310**



Aktualne informacje dostępne są pod: <http://www.wroclaw.pl/dla-pasazera>

Ceny biletów:

RODZAJ BILETU	CENA BILETU	
	normalny	ulgowy
BILETY JEDNORAZOWE		
linie normalne oraz podmiejskie	3,00	1,50
linie pospieszne oraz nocne	3,20	1,60
opłata za jednokrotny przewóz jednej sztuki bagażu lub zwierzęcia jednym środkiem transportu	1,50	
BILETY CZASOWE		
30-minutowy		
wszystkie linie	3,00	1,50
60-minutowy		
wszystkie linie	4,40	2,20
90-minutowy		
wszystkie linie	6,00	3,00
24-godzinny		
wszystkie linie	11,00	5,50
48-godzinny		
wszystkie linie	20,00	10,00
72-godzinny		
wszystkie linie	26,00	13,00
168-godzinny (7-dobowy)		
wszystkie linie	46,00	23,00
BILETY AGLOMERACYJNE		
wszystkie linie normalne	72,00	36,00
wszystkie linie	86,00	43,00

Wybrane informacje o ulgach w przejazdach komunikacją miejską

(uprawnienia do ulgi przysługują wyłącznie, jeżeli osoba jest posiadaczem dokumentu potwierdzającego prawo do ulgi):

1. Przejazdy bezpłatne:

- Dzieci do lat 4
- Osoby powyżej 70 roku życia.

2. Opłaty ulgowe:

- studenci szkół wyższych
- uczniowie szkół podstawowych, gimnazjalnych i ponadgimnazjalnych oraz policealnych, a także uczniowie ponadpodstawowych szkół zagranicznych-nie dłużej niż do ukończenia 24 roku życia
- dzieci w wieku powyżej 4 lat do czasu rozpoczęcia nauki w szkole podstawowej
- emeryci i renciści
- kombatanci

3. Zakup biletów

- W automatach biletowych na większości przystanków – płatność gotówką (wydaje resztę), kartą
- W automatach wewnątrz tramwaju/autobusu – **płatność wyłącznie kartą.**

Połączenia komunikacji miejskiej:

Polecamy: <http://wroclaw.jakdojade.pl>

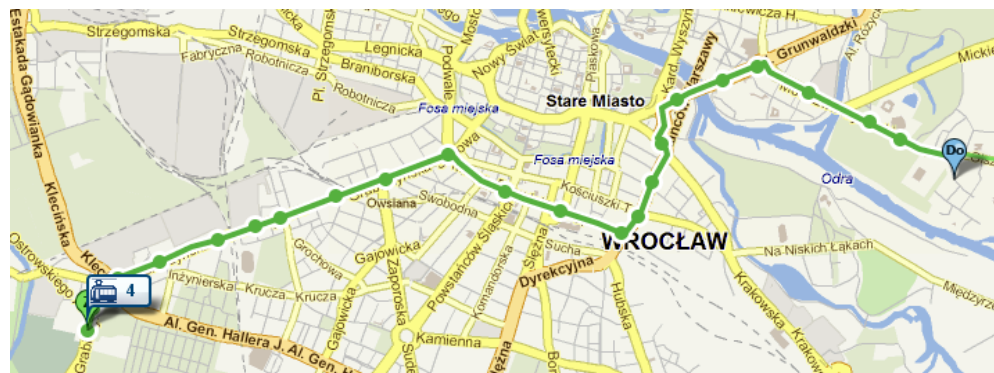
Do: **Akademiki ul. Z.Wróblewskiego / Wittiga** (oraz Hala Stulecia, przystań WKW Wiadrus)

Skąd:

- **Dworzec PKP/Autobusowy:**
 - Linia tramwajowa nr 2** (z ul. Piłsudskiego, kierunek Biskupin)
 - Linia tramwajowa nr 4** (z ul. Małachowskiego, kierunek Biskupin)
 - Autobus nr 146** (dworzec PKS/Borowska, dworzec główny PKP/Piłsudskiego, kierunek Bartoszowice)
 - Autobus nr 145** (dworzec PKS/Borowska, dworzec główny PKP/Piłsudskiego, kierunek Sępólno)

- **Stare Miasto (okolice Rynku i siedziby PTTK)**
 - Linia tramwajowa nr 10** (z ul. Świdnicka, kierunek Biskupin)
 - Linia tramwajowa nr 2** (z pl.Dominikański, kierunek Biskupin)

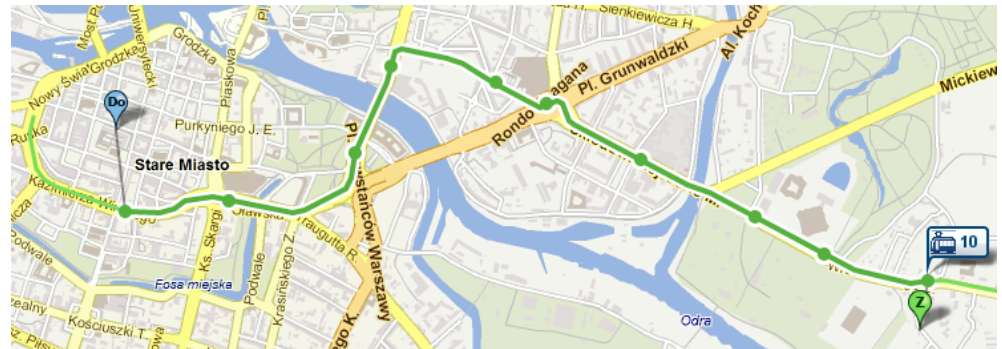
- **Cmentarz Grabiszyński**
 - Linia tramwajowa nr 4** (kierunek Biskupin)



Do: Stare Miasto (okolice Rynku i siedziby PTTK)

Skąd:

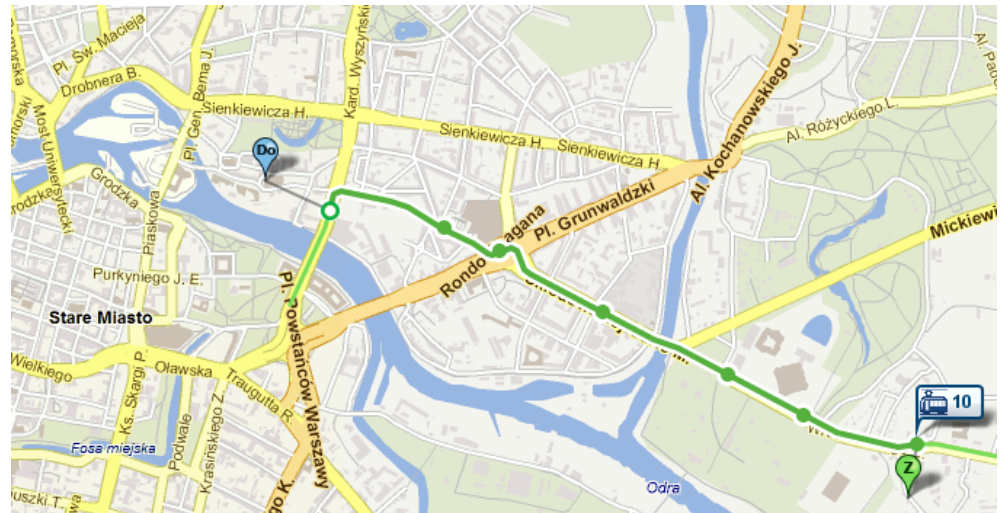
- **Akademiki ul. Wittiga** (przez Hala Stulecia), z dojściem od przystani WKW Wiadrus
Linia tramwajowa nr 10 (kierunek Leśnica – wyсіąg przy ul Świdnickiej)



Do: Ostrów Tumski (Katedra Jana Chrzciciela)

Skąd:

- **Akademiki ul. Wittiga** (przez Hala Stulecia)
Linia tramwajowa nr 10 (kierunek Leśnica – wyсіąg przy ul Wyszyńskiego)
Linia tramwajowa nr 2 (kierunek Krzyki – wyсіąg przy ul Wyszyńskiego)



Do: Bulwar Xawerego Dunikowskiego

Skąd:

- **Akademiki ul. Wittiga** (przez Hala Stulecia), z dojściem od przystani WKW Wiadrus
Linia tramwajowa nr 10 (kierunek Leśnica, wyсіąg przy Muzeum Narodowym/pl. Powstańców Warszawy)
Linia tramwajowa nr 2 (kierunek Krzyki, wyсіąg przy Muzeum Narodowym/pl. Powstańców Warszawy)

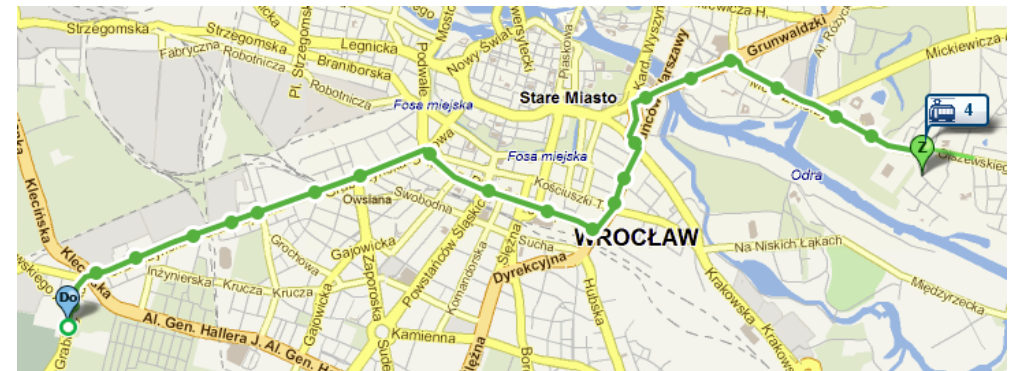


Do: Cmentarz Grabiszyński

Skąd:

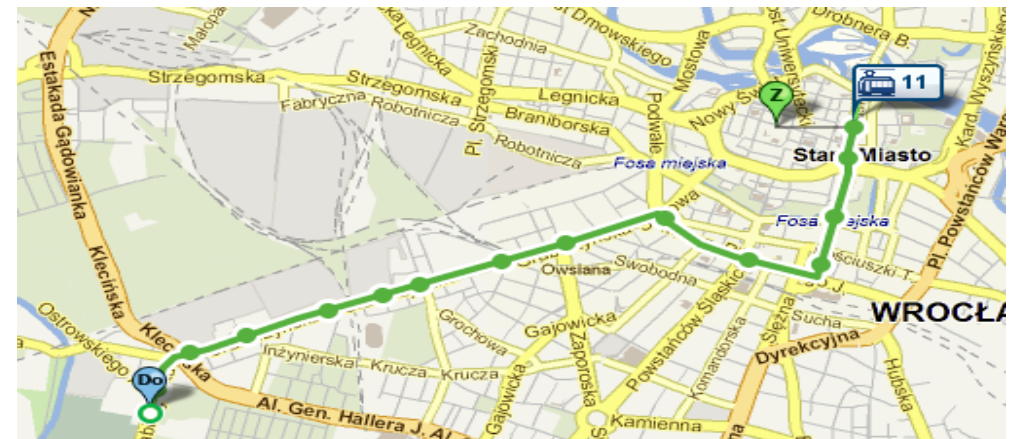
- **Akademiki ul. Wittiga** (przez Hala Stulecia), z dojściem od przystani WKW Wiadrus

Linia tramwajowa nr 4 (kierunek Grabiszyńska/Cmentarz)



- **Stare Miasto** (okolice Rynku i siedziby PTTK)

Linia tramwajowa nr 11 (z pl. Nowy Targ, kierunek Grabiszyńska/Cmentarz)



Do: Dworzec PKP/PKS

Skąd:

- **Akademiki ul. Wittiga** (przez Hala Stulecia), z dojściem od przystani WKW Wiadrus

Linia tramwajowa nr 4 (kierunek Grabiszyńska/Cmentarz)

Linia tramwajowa nr 2 (kierunek Krzyki)

