



[www.kajaki.wroc.pl](http://www.kajaki.wroc.pl)

---



[www.wiadrus.wroc.pl](http://www.wiadrus.wroc.pl)

---

**Impreza dofinansowana przez:**



**DOLNY  
ŚLĄSK**

**Urząd Marszałkowski Województwa Dolnośląskiego  
Ministerstwo Sportu i Turystyki**

---

# *XXV Ogólnopolski Spływ Kajakowy*

*„Powitanie Wiosny” im. Anny Goj*

*Bystrzyca 2012*

---

## REGULAMIN SPŁYWU



### 1. Organizator:

- Oddział Wrocławski PTTK - WKW „WIADRUS”
- 

### 2. Współorganizatorzy:

- Centrum Turystyki Kajakowej i Aktywnego Wypoczynku ROKANA
  - PHU DR KAJAK, Św. Katarzyna
- 

### 3. Cel imprezy:

- popularyzacja szlaków kajakowych okolic Wrocławia
  - upowszechnianie turystyki kajakowej na Dolnym Śląsku
  - integracja środowiska kajakowego
- 

### 4. Kierownictwo spływu:

- Komandor: Adam Korablewski
  - Vice-komandor- Andrzej Pawlak
  - sekretariat: Bogusia Krzysztofek,
  - ratownik: Wacław Kozula, Wojciech Bigiel
  - obsługa z lądu: Andrzej Pawlak
  - pilot początkowy: Zygmunt Mizgalski
  - pilot końcowy: Zbigniew Trochimiak
  - służba medyczna: Barbara Zawistowska
  - służba techniczna: Henryk Grygiel, Henryk Gorczycki
  - kwatermistrz: Andrzej Pawlak
- 

### 5. Termin i trasa:

- 12 - 13 maja 2012,
  - rzeka Bystrzyca od Kamionnej przez Skatkę (nocleg) do Leśnicy - łącznie 30 km
-

## 6. Program szczegółowy sptywu:

### sobota, 12 maja 2012

- 7:30 - 8:15 - załadunek kajaków i dalszy ciąg weryfikacji uczestników
  - 8:30 - wyjazd autokaru z uczestnikami do Kamionnej
  - 10:00 - przygotowanie kajaków do wodowania na miejscu startu
  - 10:30 - uroczyste otwarcie sptywu i start do I etapu sptywu Kamionna - Skalka - 19 km
  - 16:30 - meta w Skalce, przy jазie
  - 16:45 - wydawanie ciepłego posiłku
  - 21:00 ognisko wodniackie z kiełbaskami
  - 23:00 cisza nocna na terenie ośrodka
- 

### niedziela, 13 maja 2012

- 8:00 - pobudka i śniadanie we własnym zakresie, pakowanie biwaku
  - 10:00 - start do II etapu sptywu Skalka - Leśnica 11 km
  - 13:00 zamknięcie mety w Leśnicy, lewy brzeg za mostem drogowym, przed kładką dla pieszych
  - 14:00 uroczyste zakończenie sptywu
  - 14:15 udział w Festiwalu Dobrego Piwa i powrót do domu z pętli tramwajowej w Leśnicy
- 

## 7. Warunki uczestnictwa:

- Impreza ma charakter otwarty. W sptywie mogą wziąć udział osoby pełnoletnie, umiejące pływać, które do 8 maja zgłoszą swój udział na Karcie Uczestnictwa oraz opłacą stosowne wpisowe. Uczestnicy płyną na własną odpowiedzialność, potwierdzając ten fakt na Oświadczeniu (druk organizatora). Osoby niepełnoletnie płyną po przedstawianiu pisemnej zgody rodziców (druk organizatora) i pod opieką osoby dorosłej, która bierze odpowiedzialność za niepełnoletniego.  
**Wszyscy uczestnicy płyną bezwarunkowo w kamizelkach asekuracyjnych.**
  - **Każdy uczestnik musi posiadać na wodzie zapasowy komplet ubrań zabezpieczony przed zamoczeniem.**
  - Uczestnicy podporządkowują się Regulaminowi sptywu i zarządzeniom Kierownictwa sptywu.
  - **UWAGA!**
  - **Rzeczy osobiste zostawiamy w busach, które towarzyszyć będą sptywowi.**
  - **Trasa sptywu wiedzie przez tereny mało uczęszczane i dzikie - wymagana duża dyscyplina**
- 

## 8. Zgłoszenia do imprezy:

- Przyjmowane wyłącznie na Karcie Uczestnictwa przesłanej na e-mail: [bogusia.bk@interia.pl](mailto:bogusia.bk@interia.pl), lub dostarczonej osobiście; Tel: 606 473 586
  - Sekretariat sptywu czynny:  
08.05.12 - przystań PTTK, ul. Rzeźbiarska 4, godz. 16.30 - 18:00  
12.05.12- przystań PTTK, ul. Rzeźbiarska 4, godz. 8:00 - 8:30
- 

## 9. Wpisowe:

- 50 zł - członkowie klubu WIADRUS
- 85 zł - pozostali uczestnicy
- 35 zł - uczestnicy z własnym kajakiem i dojazdem na miejsce startu

10. **Wpisowe: płatne** na k-to Oddział Wrocławski PTTK, 50-106 Wrocław Rynek-Ratusz 11/12  
BZWBK Nr: 19 1090 2398 0000 0006 0827 5667  
tytułem: WKW Wiadrus - „Bystrzyca”  
bądź osobiście w sekretariacie sptywu

11. **Świadczenia organizatora:**

- miejsce w turystycznym kajaku dwuosobowym z wiosłem i kamizelką asekuracyjną
  - dowóz osób i kajaków z przystani PTTK na miejsce start
  - ciepły posiłek na mecie I etapu, herbata
  - zakwaterowanie na polu biwakowym; konieczny własny, kompletny sprzęt biwakowy: namiot, karimata, śpiwór, kuchenka gazowa, naczynia
  - zaplecze sanitarne Toi Toi; mycie w rzece.
  - W pobliżu dobrze zaopatrzonego sklepu spożywczego
  - ognisko i „wsad” na ognisko: kiełbaski, pieczywo, ogórek.
  - „cos słodkiego” po II etapie
  - nagrody i upominki dla zwycięzców konkurencji rekreacyjnych
  - przewóz bagażu osobistego podczas sptywu
  - ubezpieczenie NNW uczestników sptywu
  - wklejka do książeczki turystycznych odznak kajakowych
  - opieka pilota-przewodnika, ratownika, pomoc techniczna
  - pierwsza pomoc medyczna
- 

12. **Obowiązki uczestników:**





- podporządkowanie się Regulaminowi oraz uzasadnionym poleceniom Kierownictwa sptywu
  - przedstawienie w Sekretariacie sptywu dokumentów: dowodu osobistego (legitymacji szkolnej), dowodu opłaty wpisowego oraz innych wskazanych przez organizatora
  - udzielanie pomocy uczestnikom na trasie w razie potrzeby
  - nie zanieczyszczanie trasy sptywu
  - **nieużywanie napojów alkoholowych przed i w trakcie płynięcia !!!**
  - skompletowanie wyposażenia osobistego we własnym zakresie
  - **Pozostałe wyżywienie we własnym zakresie**
  - **Wszyscy uczestnicy płyną bezwarunkowo w kamizelkach asekuracyjnych**
- 

13. **Postanowienia końcowe:**



- W zależności od nieprzewidzianych okoliczności Organizator zastrzega sobie prawo do dokonania zmian w programie sptywu
  - Organizator może odwołać sptyw w części lub całości ze względu na niesprzyjające warunki atmosferyczne (ulewny deszcz, niski stan wody, pokrywa lodowa itp.); w takim przypadku uczestnikom przysługuje zwrot wpisowego pomniejszonego o już poniesione przez Organizatora koszty
  - osoby nieprzestrzegające Regulaminu sptywu bądź norm współżycia międzyludzkiego mogą być wydalone ze sptywu bez prawa do zwrotu wpisowego
  - uczestnicy odpowiadają materialnie za szkody wyrządzone przez siebie w trakcie trwania imprezy
  - prawo interpretacji niniejszego Regulaminu należy do Kierownictwa sptywu
-

## OPIS SZLAKU (kajak.org.pl)






### Kamionna

- 37.59   Dobre miejsce na biwak (polana w lesie)  
 Przenoska lewą stroną około 30m po trawie.  
 Jaz o wysokości 2m.

**rzeka** - Progi - U1, ZWB, \*\*\*, KL1,  
*Odcinek bezzwałkowy za to prowadzący przez 7 prozków kamiennych po kilkadziesiąt centymetrów spiętrzenia, każdy - wszystkie spływalne*

- 35.75   Most drogowy, wygodne miejsce wodowania

### Kąty Wrocławskie

- 30.63   Ujście Czarnej Wody do Bystrzycy z prawej strony  
 Przenoska z prawej, 20m po kamieniach  
 Jaz 1,5m, poniżej jazu wymurówka z cegieł - lepiej nie spływać.  
 Odpływ Młynówki w lewo w kierunku Kątów Wrocławskich

**rzeka** - Kąty - Skałka - U3, ZWB, \*\*\*, KL2,  
*Odcinek zwałkowy z miejscami zwolnienia nurtu w okolicach elektrowni wodnych. Poniżej Kątów przejrzystość wody znacznie się pogarsza, co gorsza walory zapachowe również świadczą o tym, że minęliśmy większą miejscowość...*

- 30.12   Most autostrady A4

- 29.88   Most drogowy

- 29.16   Dopływ Młynówki z lewej strony

- 29.04   Kładka dla pieszych

### Jurczyce




- 27.51   Kładka dla pieszych

- 27.23   Zadaszone miejsce odpoczynku, wygodne miejsce wodowania

- 26.19   Most kolejowy

- 25.92   Mostek



### Sadowice

- 25.16   Przenoska lewą stroną po betonie i kamieniach - 20m  
 Jaz przy elektrowni wodnej (działający zabytek techniki z 1921 r), piętrzący wodę na 2,5m.






- 24.78   Most drogowy

- 24.19   Betonowa kładka

### Małkowice

- 20.36   Most drogowy, wygodne miejsce wodowania

### Skałka

- 18.91   Wygodne miejsce na biwak  
 Przenoska z lewej lub prawej strony - 50m, po trawie  
 Jaz 2m, piętrzący wodę na potrzeby pobliskiej elektrowni. Wygodne miejsce wodowania kajaków  
 Sklep spożywczy w Skałce

		Blisko Młynówki bar ze świeżymi rybami z własnych stawów hodowlanych
18.8		 Most drogowy
<b>Samotwór</b>		
17.23		 Odejdźcie w lewo koryta w kierunku rzeki Strzegomki. Jest to alternatywa dla przenoski przez zamknięty jaz na Bystrzycy w Samotworze
17.1		 Most drogowy na drodze w kierunku Gałowa. Wygodne miejsce wodowania kajaków. Przy wyższym poziomie wody bardzo mały prześwit pod mostem
16.85		 Jaz w Samotworze - 5 przegród, zazwyczaj przynajmniej jedna jest podniesiona umożliwiając przepłynięcie  W przypadku zamkniętego jazu niewygodna przenoska 30m prze gęste krzaki i pokrzywy, lewą stroną
16.57		 Z lewej strony do Bystrzycy uchodzi rzeka Strzegomka
<b>Jarnołtów</b>		
14.62		 Próg 0,8m skośny do kierunku rzeki, z małym odwojem  Przy wyższej wodzie przenoska lewą stroną 30m po trawie
14.31		 Próg 0,8m prostopadły do kierunku rzeki, dwu stopniowy, z małym odwojem. Wygodne miejsce wodowania kajaków  Przy wyższej wodzie przenoska lewą stroną 30m po trawie
13.84		 Most na drodze gruntowej do Gałowa
<b>Ratyń</b>		
10.92		 Most drogowy
<b>Złotniki</b>		
9.48		 Most kolejowy, w pobliżu stacji Wrocław Leśnica
9.39		 Próg 1m prostopadły do kierunku rzeki, ze sporym odwojem  Przy wyższej wodzie przenoska lewym brzegiem 50m
9.25		 Kładka dla pieszych
<b>Leśnica</b>		
8.27		 Most drogowy i tramwajowy. W pobliżu przystanki komunikacji miejskiej Wrocławia
<b>Stabłowice</b>		
7.93		 Kładka dla pieszych

Festiwal Dobrego Piwa w Parku Zamkowym w Leśnicy